



Novedades editoriales, por Jorge Luis Capdepont Ballina.

José Eduardo de Cárdenas y Romero, *Memoria a favor de la provincia de Tabasco en la Nueva España*, edición crítica preparada por Miguel Ángel Díaz Perera, Villahermosa, Tabasco, Grupo DG y El Colegio de la Frontera Sur, 2010. [Repensar la Historia: 1]



Es un texto que representa los cimientos del discurso político del origen de Tabasco como entidad federativa; aunque en 1811 su propósito era distinto, con el paso de los años sirvió de fundamento para justificar, desde los debates constituyentes de 1824, la génesis de Tabasco como estado republicano con fundamento jurídico para tener representantes y representados reconocidos en una constitución federal. Aborda aspectos políticos, demográficos, geográficos, educativos, religiosos y económicos; y para la atención de los mismos, elabora una serie de propuestas. Para comprender la magnitud de esta obra, en la presente edición se incluyen varios estudios y documentos para contextualizar al autor, la época y la relevancia del contenido.

María Ángeles Eugenio Martínez, *La defensa de Tabasco (1600-1717)*, 3ª edición crítica preparada por Jorge Luis Capdepont Ballina, Villahermosa, Tabasco, Grupo DG, 2011.



Es una obra que trata sobre la organización de las colonias españolas en América, así como el proceso de defensa de las mismas contra la piratería inglesa en las costas del golfo de México y el mar Caribe, entre los siglos XVI y XVIII. Específicamente trata sobre el papel fundamental que desempeñó la provincia de Tabasco en la protección de la laguna de Términos y la isla del Carmen en el siglo XVII, contra los piratas ingleses. Con la finalidad de comprender la relevancia de la obra, además de la edición facsimilar, se incluyen estudios críticos sobre la piratería y la defensa de las colonias, un texto de William Dampier (viajero pirata) que nos explica la vida de los cortadores de palo de tinte en la Laguna de Términos en el siglo XVI y algunos mapas de la época colonial para apreciar el conocimiento que se tenía del espacio.


Marcos E. Becerra, *Nombres geográficos del estado de Tabasco de la república mexicana*, 4ª edición crítica preparada por Pablo Marín Olán, Villahermosa, Tabasco, Grupo DG, 2012. [Repensar la Historia: 3]



En esta obra el autor registra el origen y significado de los nombres de distintos pueblos y lugares del estado de Tabasco, los cuales en su mayoría son de procedencia nahua y otros son de origen maya-chontal y zoque. Es un cuidadoso trabajo del profesor Marcos E. Becerra, que se ha convertido en una obra clásica de consulta para aficionados y expertos en temas de lingüística en Tabasco. Además de la obra facsimilar, se incluyen algunos trabajos para reconstruir la vida y obra intelectual del autor, así como algunos estudios poco conocidos y notas sobre la obra, de manera que en conjunto permiten dimensionar el gran aporte a la historia y cultura de Tabasco

que hizo Becerra.

Francisco S. Carvajal, *Exposición del representante del gobierno de Tabasco en la controversia sobre límites con Chiapas (abril 15, 1908)*, 2ª edición crítica preparada por Jorge Luis Capdepon Ballina, Villahermosa, Tabasco, Grupo DG, 2013.



Este documento elaborado por Francisco S. Carvajal, es fundamental para comprender la complejidad de los límites políticos de Tabasco con Chiapas. La obra fue elaborada para presentarse como los argumentos de Tabasco ante el árbitro de la controversia, el presidente Porfirio Díaz, y originalmente está organizada en dos partes: la primera aborda cuestiones generales como la geografía e historia de Tabasco y Chiapas; mientras que la segunda detalla la propuesta de límites de Carvajal, con sus respectivas justificaciones y fundamentos históricos para que se respete el territorio tabasqueño; incluye conclusiones. La presente edición, además de incluir una

versión facsimilar, es enriquecida con tres estudios críticos, y una serie de documentos que se consideran de gran valor para contextualizar la obra de Carvajal y la temática misma, entre ellos algunos mapas de Tabasco (de 1579, y de los siglos XIX y XX).